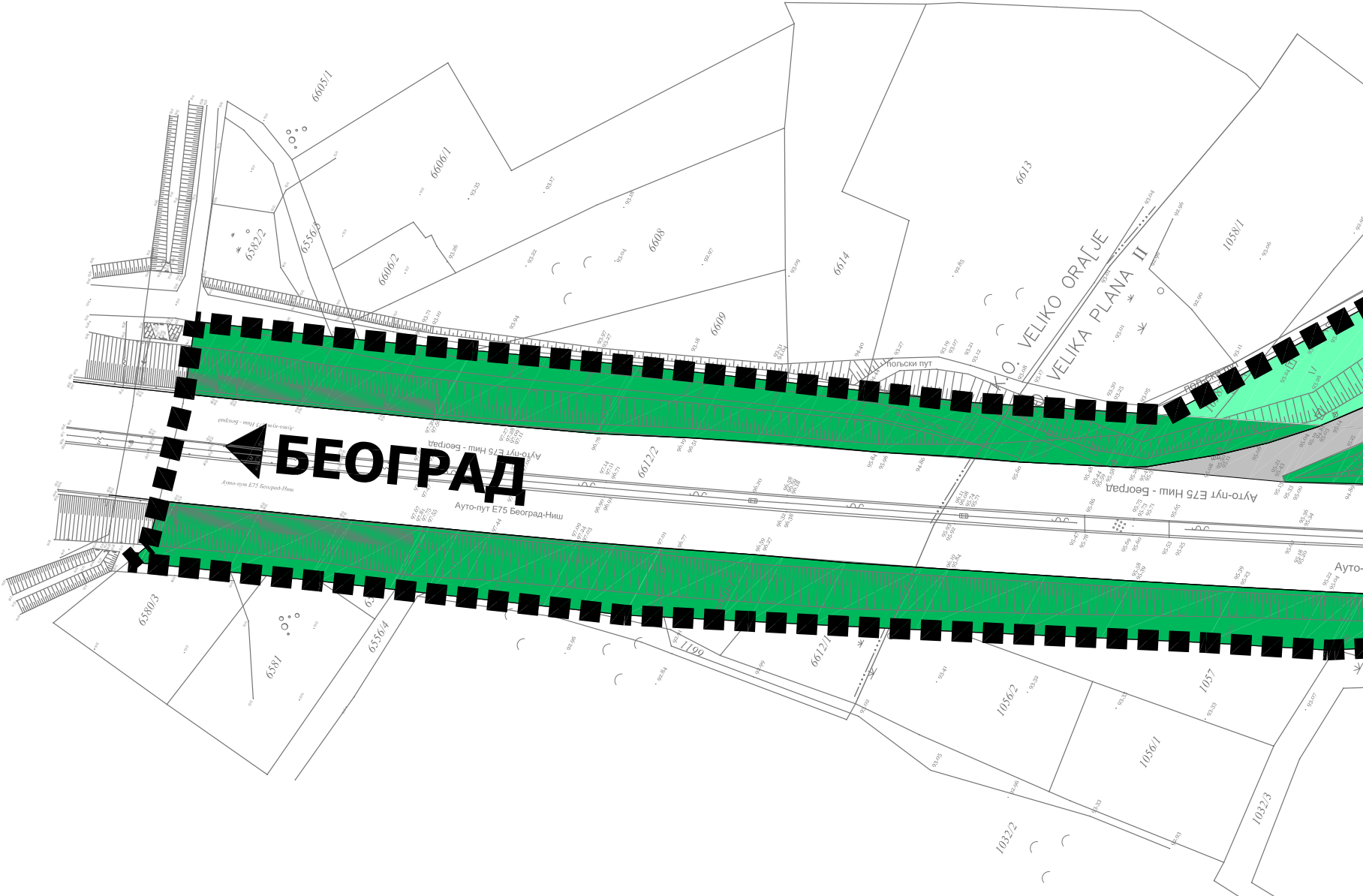
БЕОГРАД
Ауто-пут Е75 Ниш - Београд
Ауто-пут Е75 Београд-Ниш
Ауто-пут Е75 Ниш - Београд
Ауто-
K.O. VELIKO ORA[JE
K.O. VELIKA PLANA II
пољски пут
6605/1
6606/1
6606/2
6608
6609
6613
6614
1058/1
6582/2
6556/3
6612/2
6580/3
6581
6556/4
6611
6612/1
1056/2
1056/1
1057
1032/3
1032/2

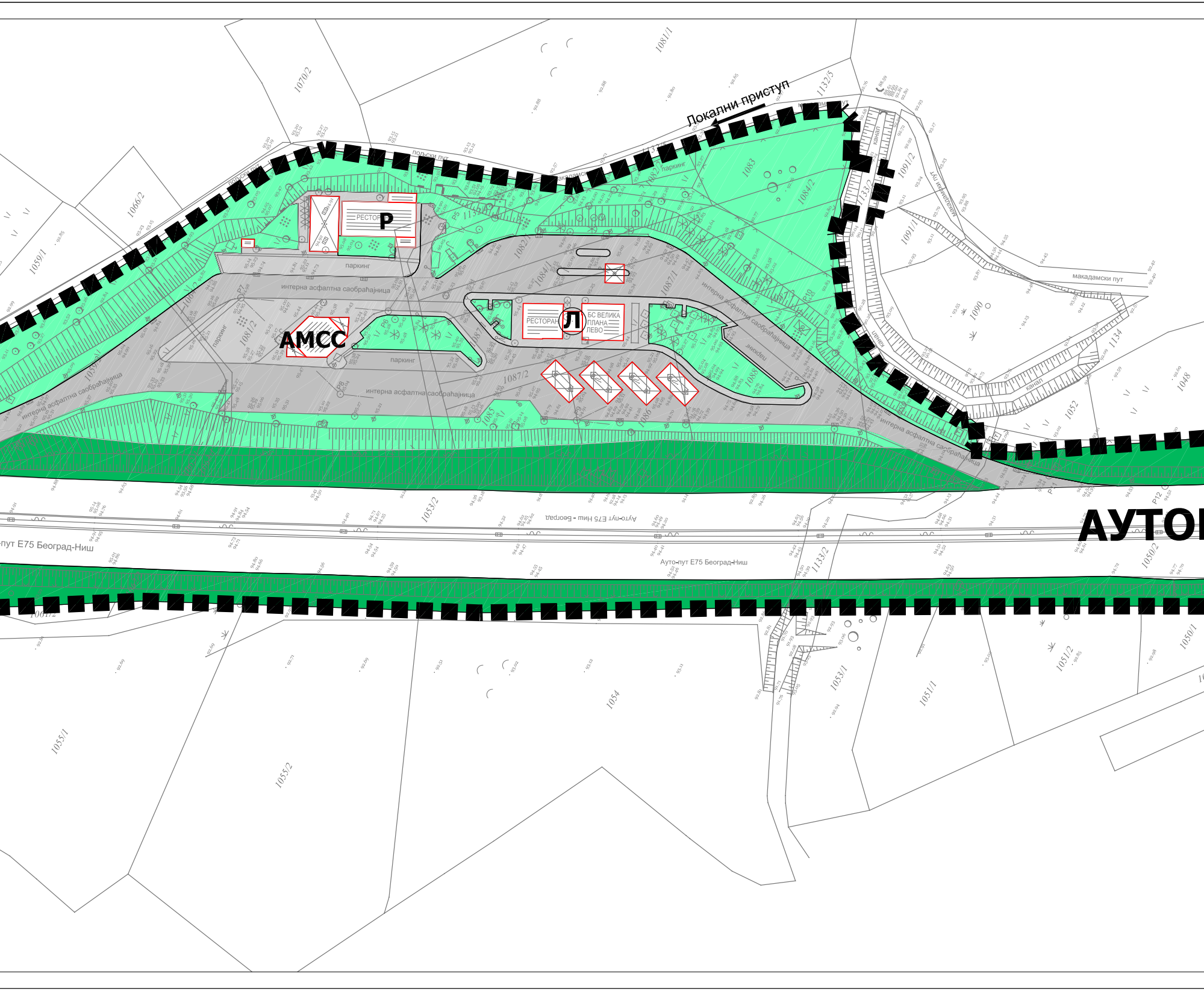
Локални приступ
Р
РЕСТОРАН
АМСС
Л
РЕСТОРАН
БС ВЕЛИКА ПЛАНА ЛЕВО
паркинг
интерна асфалтна саобраћајница
пољски пут
макадамски пут
канал
Ауто-пут Е75 Ниш - Београд
Ауто-пут Е75 Београд-Ниш
АУТО
1070/2
1081/1
1132/5
1066/2
1059/1
1083
1084/2
1082/1
1084/1
1087/1
1081/2
1087/2
1085
1086
1088
1091/2
1091/1
1133/2
1090
1134
1052
1048
1053/2
1050/2
1061/2
1055/1
1055/2
1054
1053/1
1051/1
1051/2
1050/1
P1
P5
P6
P7
P8
P9
P12

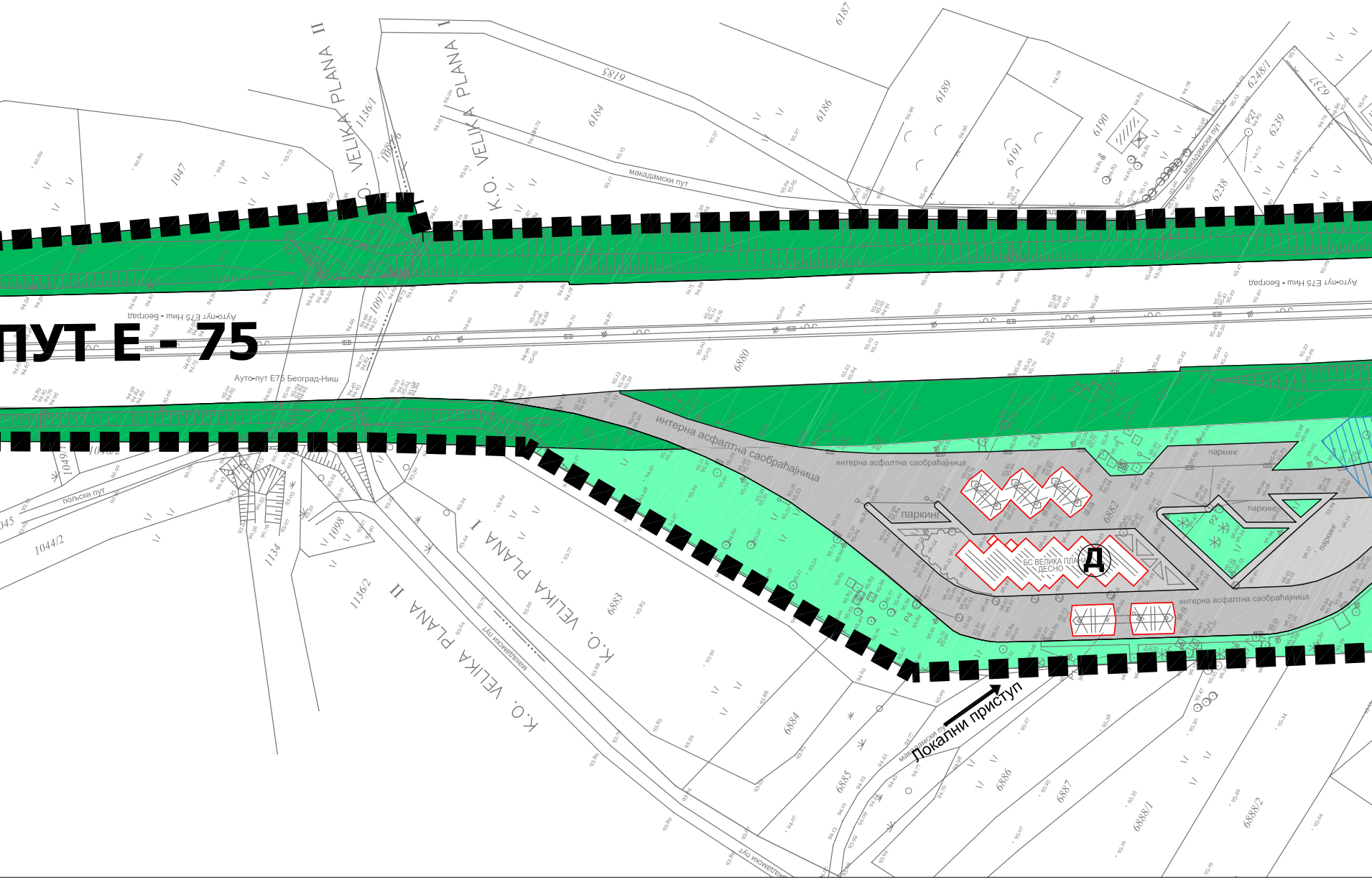
ПУТ Е - 75
Ауто-пут Е75 Београд-Ниш
Ауто-пут Е75 Ниш - Београд
интерна асфалтна саобраћајница
интерна асфалтна саобраћајница
интерна асфалтна саобраћајница
паркинг
паркинг
паркинг
паркинг
БС ВЕЛИКА ПЛАНА ДЕСНО
Д
Локални приступ
макадамски пут
макадамски пут
макадамски пут
макадамски пут
пољски пут
K.O. VELIKA PLANA I
K.O. VELIKA PLANA II
K.O. VELIKA PLANA I
K.O. VELIKA PLANA II
6187
6185
6184
6186
6189
6190
6191
6239
6238
6248/1
6237
P27
P2
P4
1047
1136/1
1097/1
6880
1049/1
1044/2
1045
1134
1098
1136/2
6882
6883
6884
6885
6886
6887
6888/1
6888/2

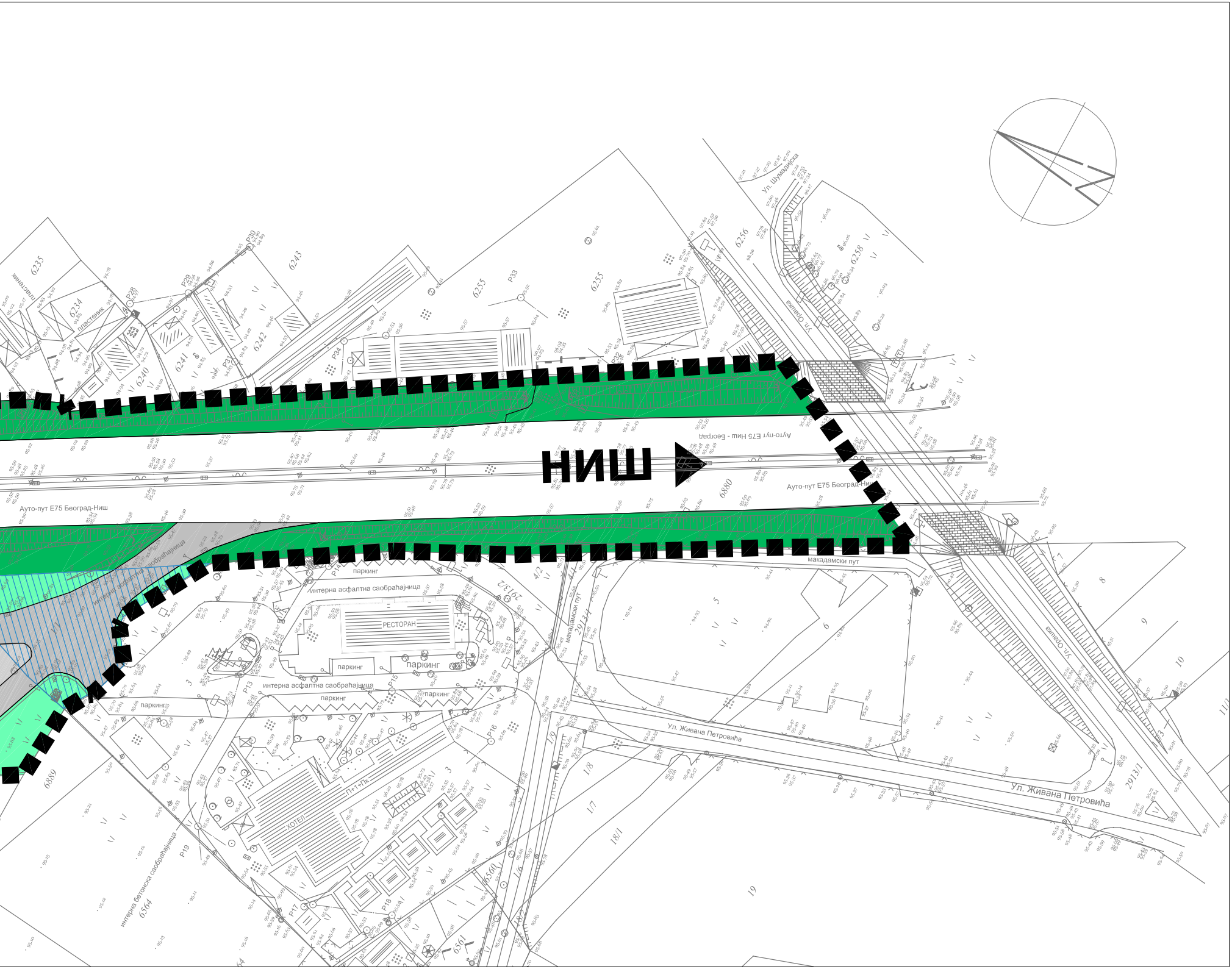
НИШ
Ауто-пут Е75 Београд-Ниш
Ауто-пут Е75 Ниш - Београд
Ауто-пут Е75 Београд-Ниш
Ул. Шумадијска
Ул. Орашка
Ул. Орашка
Ул. Живана Петровића
Ул. Живана Петровића
макадамски пут
макадамски пут
РЕСТОРАН
ХОТЕЛ
П+1+Пк
паркинг
паркинг
паркинг
паркинг
паркинг
паркинг
интерна асфалтна саобраћајница
интерна асфалтна саобраћајница
интерна асфалтна саобраћајница
интерна бетонска саобраћајница
пластеник
пластеник
6235
6234
6243
6242
6241
6240
6255
6255
6256
6258
6880
6889
6564
6560
6561
2913/2
2913/1
2913/1
4/2
4/1
1/9
1/8
1/7
1/6
18/1
3
3
3
5
6
7
8
9
10
11
19
P28
P29
P30
P31
P32
P33
P34
P13
P14
P15
P16
P17
P18
P19

ЛЕГЕНДА:

■ ■ ■	ГРАНИЦА ПЛАНА

саобраћајне површине:

⬜	деоница државног пута IA реда A1 (аутопут Е-75)
🟩	зеленило у оквиру коридора аутопута

комерцијалне делатности:

▩	постојеће саобраћајне и паркинг површине
🟩	зелене површине у оквиру бензинске станице
🟥	постојећи објекти
Д	објекат бензинске станице *Велика Плана 1, десно*
Л	објекат бензинске станице *Велика Плана 2, лево*
АМСС	објекат АМСС
Р	ресторан
🟥	надстрешница за точиона места
▨	саобраћајна површина - заједнички излаз на аутопут за комплексе мотела и станице за снабдевање горивом

УРБАНИСТИЧКИ ЗАВОД БЕОГРАДА

ЈАВНО УРБАНИСТИЧКО ПРЕДУЗЕЋЕ

ПЛАН ДЕТАЉНЕ РЕГУЛАЦИЈЕ ЗА БЕНЗИНСКЕ СТАНИЦЕ "ВЕЛИКА ПЛАНА 1" (ДЕСНО, km 672+400) И "ВЕЛИКА ПЛАНА 2" (ЛЕВО, km 671+900) НА АУТОПУТУ Е-75, ОПШТИНА ВЕЛИКА ПЛАНА

ПОСТОЈЕЋА НАМЕНА ПОВРШИНА

РУКОВОДИЛАЦ ИЗРАДЕ ПЛАНА:

Драган Михајловић, дипл.инж.грађ.

Јадранка Живковић, дипл.инж.арх.

РАДНИ ТИМ:

Мирјана Арсеновић, дипл.инж.арх.

ДИРЕКТОР СЕКТОРА ЗА САОБРАЋАЈ:

Предраг Крстић, дипл.инж.сао.

ДИРЕКТОР СЕКТОРА ЗА РЕГУЛАЦИОНО ПЛАНИРАЊЕ:

Јадранка Живковић, дипл.инж.арх.

ДИРЕКТОР :

др Небојша Стефановић, дипл.просторни планер

архивски број:	350-1609/13	размера	1:1000	број листа	1

БЕОГРАД, 2015.