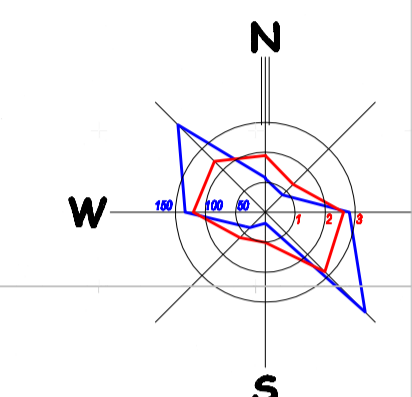




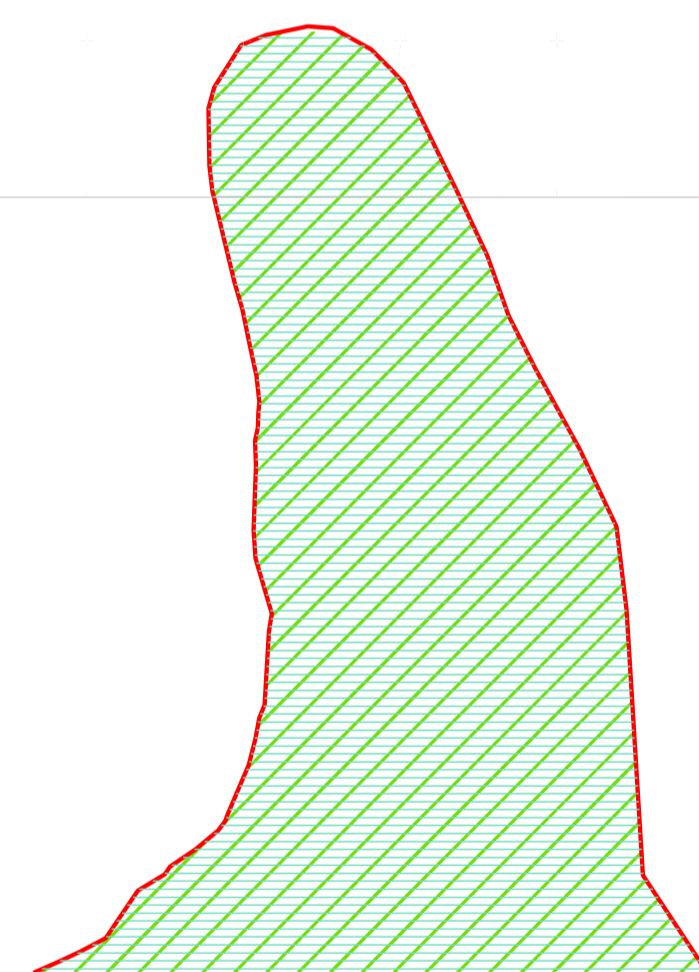
ПРОСТОРНИ ПЛАН ОПШТИНЕ ВЕЛИКА ПЛАНА

- Усаглашавање -



ЛЕГЕНДА

- граница КО Доња Ливадица
- граница грађевинског подручја
- граница насељског центра
- грађевинско земљиште - зоне становања
- грађевинско земљиште - радне зоне
- грађевинско земљиште - зоне рекреације
- грађевинско земљиште - комунални објекти
- шумско земљиште
- водно земљиште
- пољопривредно земљиште
- зоне специфичне намене
- водне површине
- државни пут 1. реда - аутопут
- државни пут 2. реда
- општински пут
- железничка пруга
- непосредни појас заштите
- граница ГПР Велика Плана
- обавезна израда плана детаљне регулације
- гасовод магистрални 50 bara
- продуктовод
- гасовод јулни ток



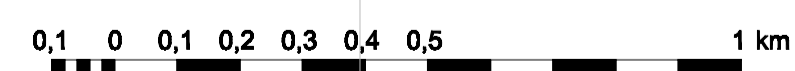
Северни део
КО Доња Ливадица

Велика Плана II 129

Жабери II 129

Л6

Л7



		ЈАВНО ПРЕДУЗЕЋЕ ЗА ПЛАНИРАЊЕ И ИЗГРАДЊУ "ПЛАНИН", ВЕЛИКА ПЛАНА	
назив плана	ПРОСТОРНИ ПЛАН ОПШТИНЕ ВЕЛИКА ПЛАНА - Усаглашавање -		
обред	Кочичевић Желько, д-р Вучковић Србољуб, д-р Петровић Иван, д-р Трифковић Милан, д-р	ИМАТСКИ ПРИКАЗ ДОНЈА ЛИВАДИЦА	
Одговорни планирач: Желько Кочичевић, д-р лиценца 189 8897 88	пројекат 5.2.	број 870/11	година 2012.
		листа 1	размера 1:10000